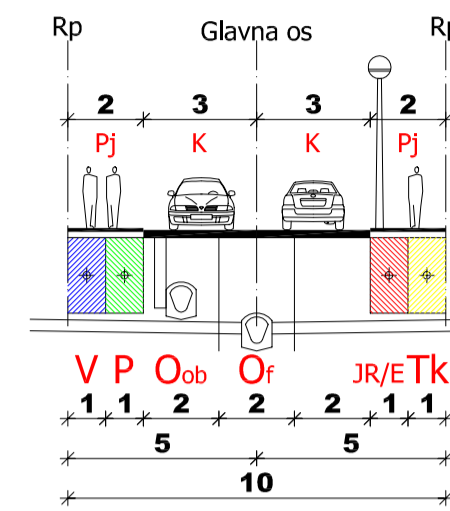


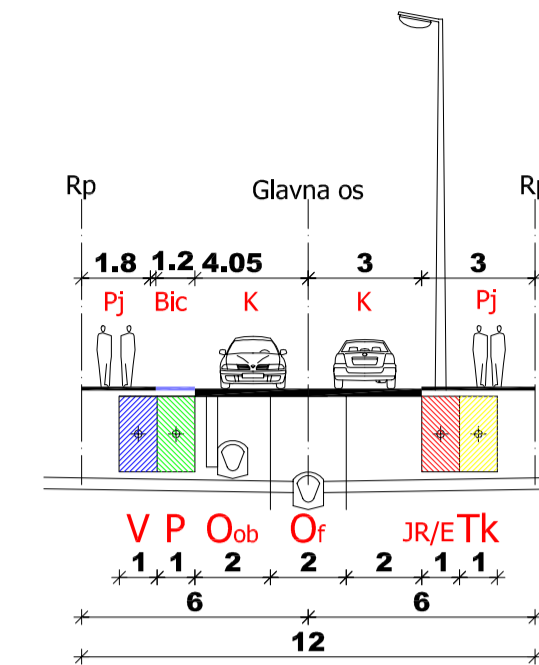
KARAKTERISTIČNI POPREČNI PRESJECI ULICA - m.1:200

ŠIRINA KORIDORA I DIMENZIJE ELEMENATA PRESJEKA ODREĐUJU SE U SKLADU SA KARAKTERISTIČNIM POPREČNIM PRESJECOM ULICE


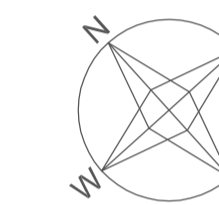
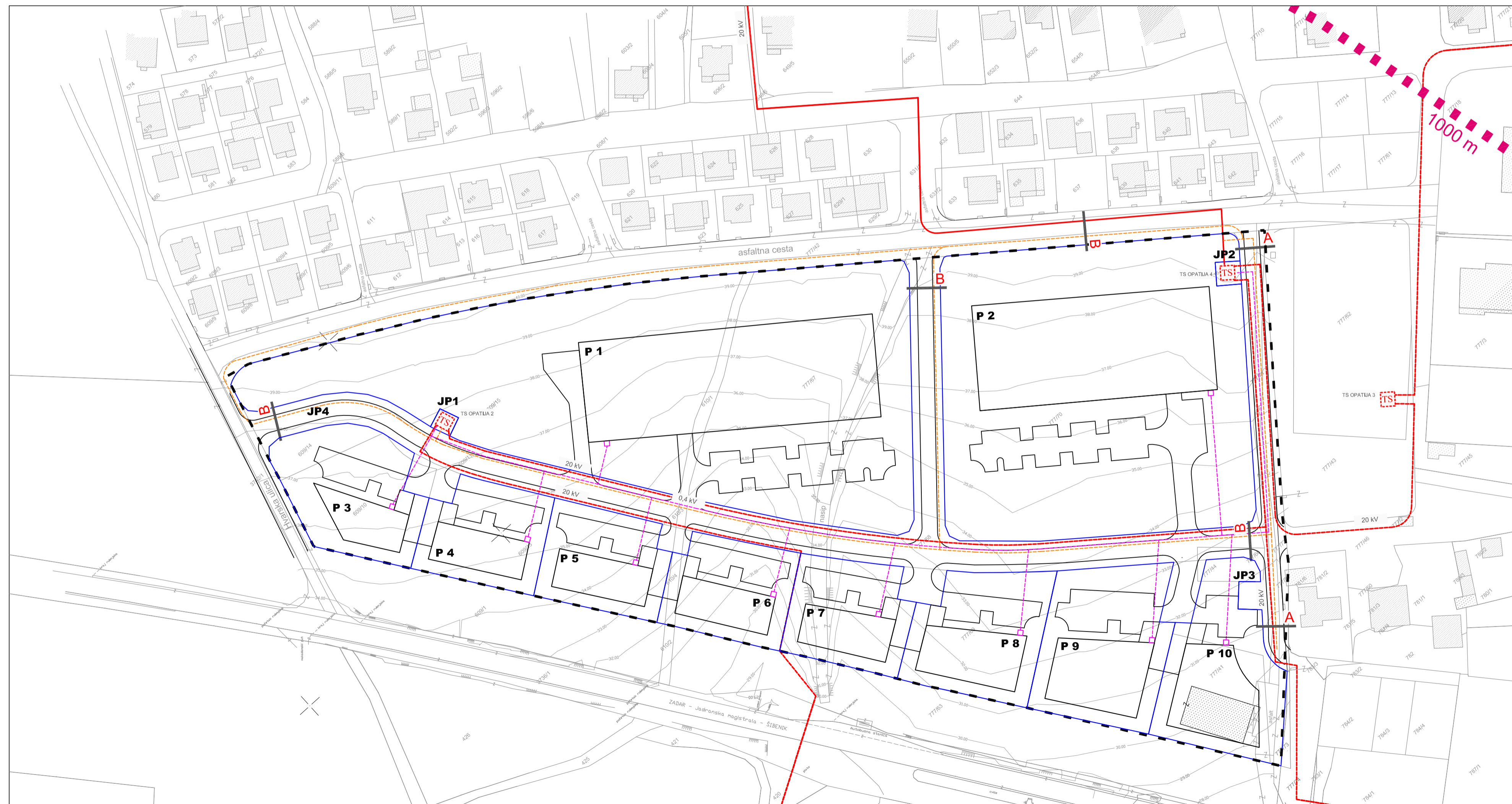
Rp-regulacijski pravac Pj-pješačka staza
 K-kolnik Bic-biciklistička staza
 V-vođovod P-plinovod O-fekalna kanalizacija
 Oo-oborinska kanalizacija
 JR/E-javna rasvjeta i elektroenergetska mreža
 TK-telekomunikacijska mreža



A



B



GRANICE

- GRANICA OBUHVATA DETALJNOG PLANA UREĐENJA
- ■ ■ ZAŠTIĆENO OBALNO PODRUČJE (1000m od obalne crte)

ELEKTROENERGETSKA MREŽA

- postojeće
- - - planirano
- dalekovod 20 kV
- TS TS 20/0.4 kV
- - - dalekovod 0,4 kV
- načelna lokacija niskopodnog razvodnog ormara
- - - javna rasvjeta

ZADARSKA ŽUPANIJA GRAD BIOGRAD NA MORU	
Naziv prostornog plana: DETALJNI PLAN UREĐENJA "POSLOVNA ZONA"	
Naziv kartografskog prikaza: PROMETNA, ULIČNA I KOMUNALNA INFRASTRUKTURNA MREŽA ELEKTROENERGETSKA MREŽA	
broj kartografskog prikaza: 2.2.	Mjerilo kartografskog prikaza: 1 : 1.000
Odluka o pristupanju izradi Plana: Službeni glasnik Grada Biograda na Moru 3/2008.	Odluka Gradskog vijeća o donošenju Plana: Službeni glasnik Grada Biograda na Moru 6/2009.
Javna rasprava objavljena u javnom glasilu: Zadarski list, 12.3.2009.	Javni uvid održan: od 19.03.2009. do 17.04.2009.
Pečat tijela odgovornog za provođenje javne rasprave: M.P.	Odgovorna osoba za provođenje javne rasprave: Ivan Knez dipl. Ing.
Suglasnosti na plan: Ministarstvo zaštite okoliša, prostornog uređenja i graditeljstva, temeljem članka 97. Zakona o prostornom uređenju i gradnji (NN 76/07, 150/05), masa: 350-02/09-141/3, ur.broj: 531-06-09-7 Hrvatske Vode, Vodnogospodarski odjel za vodno područje dalmatinskih slonova, temeljem članka 21. Zakona o vodama (NN 107/95, 150/05), masa: 350-02/09-01/0000220, ur.broj: 374/24-1-09-8 Državna uprava za zaštitu i spašavanje, Područni ured Zadar temeljem članka 94. Zakona o prostornom uređenju i gradnji (NN 86/07), te članka 35. Zakona o zaštiti isplavlivanja (NN 174/04 i 79/07), masa: 350-02/08-01/02, ur.broj: 543-20-01-09-10 Ministarstvo kulture, Uprava za zaštitu kulturne baštine, Konzervatorski odjel u Zadru, temeljem članka 56. Zakona o zaštiti i očuvanju kulturnih dobara (NN 69/99, 151/03), masa: 612-08/09-10/0522, ur.broj: 532-04-178-09-2 Ministarstvo obrane, Uprava za materijalne resurse, Služba za nekretnine, graditeljstvo i zaštitu okoliša, temeljem odredbi članka 18. Zakona o obrani (NN 33/02) i Provedbika o zaštiti i sigurnosti u zračnim objektima (NN 175/03), masa: 350-02/09-01/05, ur.broj: 512/3-020202-09-4 Ministarstvo kulture, Uprava za zaštitu prirode, temeljem članka 124. Zakona o zaštiti prirode (NN 70/05), masa: 612-07/08-49/0893, ur.broj: 532-06-020114-09-02	
Pravna osoba koja je izradila plan: Arhitektonski Atelier Deset d.o.o. za arhitekturu i urbanizam Hebrangova 18 Zagreb	
Pečat pravne osobe koja je izradila plan: M.P.	Odgovorna osoba: Ivan Mucko ovlašten arhitekt
Stručni tim u izradi plana: Nera Jelaska dipl.ing.arh. Tomislav Mijić dipl.ing.el. David Cvetko dipl.ing.agr.	
Pečat Gradskog vijeća: M.P.	Predsjednik Gradskog vijeća: Tonči Šangulin
Istovjetnost prostornog plana s izvornikom ovjerava: M.P.	Pečat nadležnog tijela: M.P.