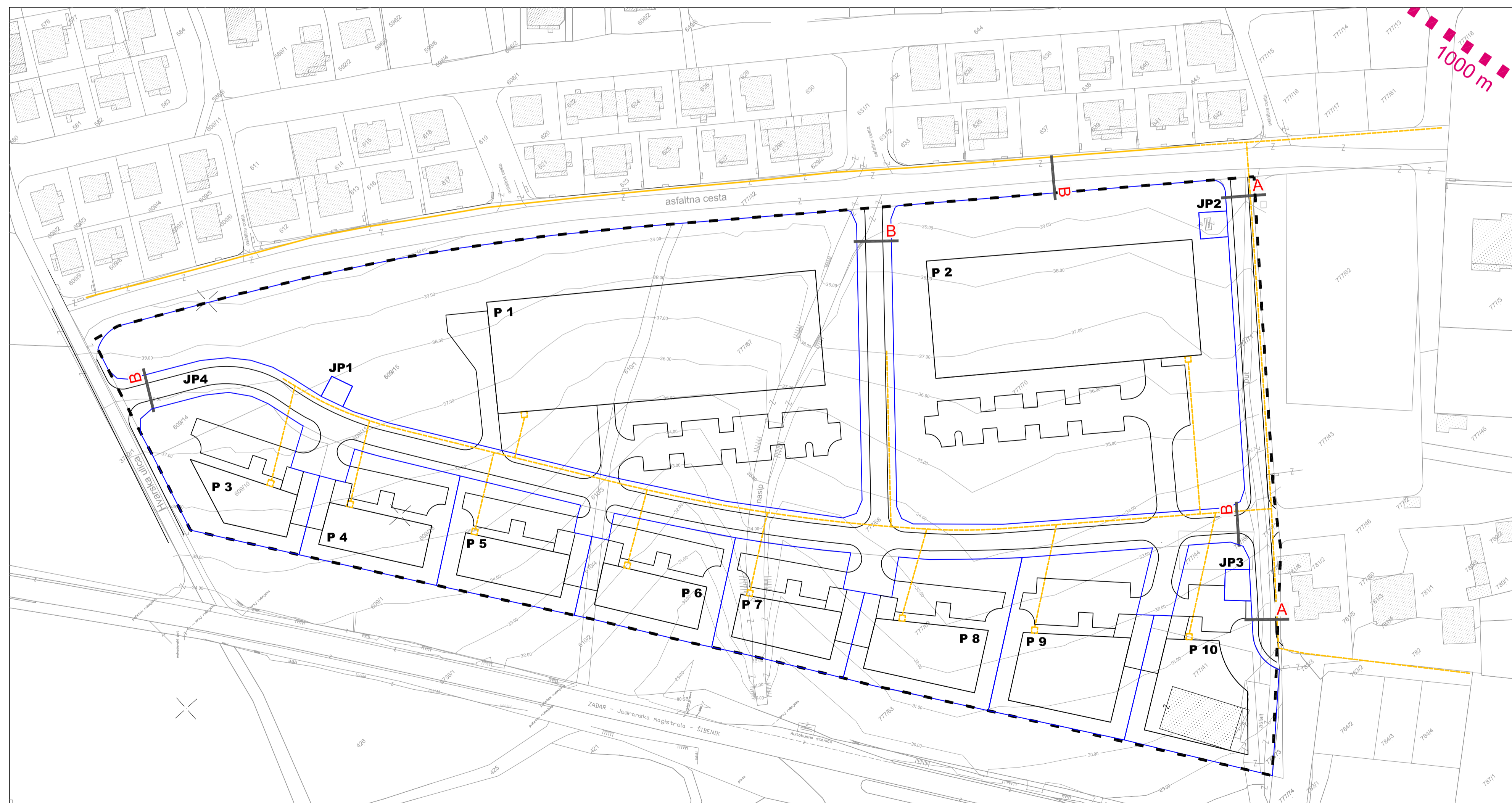
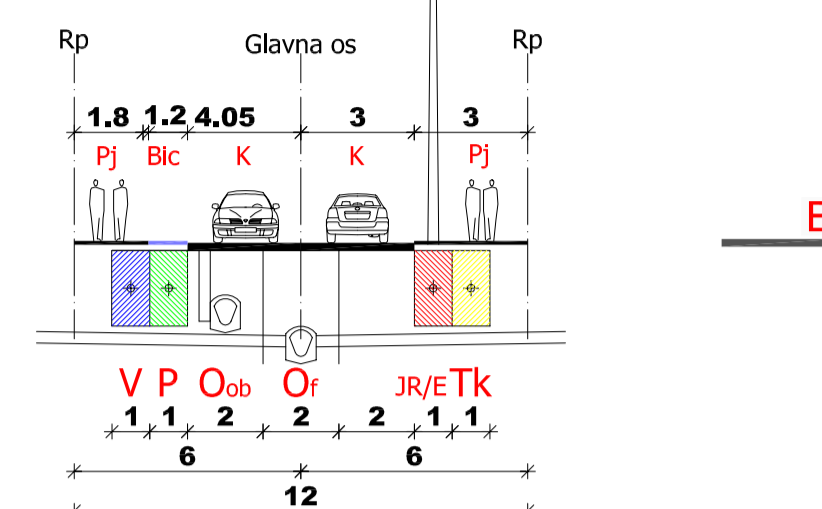
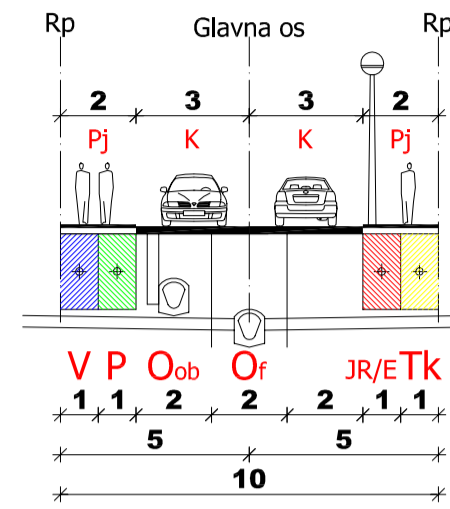


KARAKTERISTIČNI POPREČNI PRESJECI ULICA - m.1:200

ŠIRINA KORIDORA I DIMENZIJE ELEMENATA PRESJEKA ODREĐUJU SE U SKLADU SA KARAKTERISTIČNIM POPREČNIM PRESJECOM ULICE

Rp-regulacijski pravac Pj-pješačka staza
 K-kolnik Bic-biciklistička staza
 V-vodovod P-plinovod O-fekalna kanalizacija
 O-oborinska kanalizacija
 JR/E-javna rasvjeta i elektroenergetska mreža
 TK-telekomunikacijska mreža



GRANICE

- GRANICA OBUHVATA DETALJNOG PLANA UREĐENJA
- ■ ■ ZAŠTIĆENO OBALNO PODRUČJE (1000m od obalne crte)

TELEKOMUNIKACIJSKA MREŽA

- postojeće
- planirano
- korisnički i spojni vodovi i kanali
- načelna lokacija priključnog ormarića

ZADARSKA ŽUPANIJA		GRAD BIOGRAD NA MORU	
Naziv prostornog plana: DETALJNI PLAN UREĐENJA "POSLOVNA ZONA"			
Naziv kartografskog prikaza: PROMETNA, ULIČNA I KOMUNALNA INFRASTRUKTURNA MREŽA TELEKOMUNIKACIJSKA MREŽA			
broj kartografskog prikaza: 2.3.		Mjerilo kartografskog prikaza: 1 : 1.000	
Odluka o pristupanju Izradi Plana: Službeni glasnik Grada Biograda na Moru 3/2008.		Odluka Gradskog vijeća o donošenju Plana: Službeni glasnik Grada Biograda na Moru 6/2009.	
Javna rasprava objavljena u javnom glasilu: Zadarski list, 12.3.2009.		Javni uvid održan: od 19.03.2009. do 17.04.2009.	
Pečat tijela odgovornog za provođenje javne rasprave:		Odgovorna osoba za provođenje javne rasprave:	
M.P.		Ivan Križ dipl. ing.	
Suglasnosti na plan: <small>Ministarstvo zaštite okoliša, prostornog uređenja i graditeljstva, temeljem članka 97. Zakona o prostornom uređenju i gradnji (NN 76/07, 150/05), klas: 350-02/09-01/1000/02/0, ur.broj: 531-08-02/7 Hrvatske Vode, Vodnogospodarski odjel za vodno područje državneških slivova, temeljem članka 21. Zakona o vodama (NN 107/95, 150/05), klas: 350-02/09-01/1000/02/0, ur.broj: 374-24-1-09-8 Državna uprava za zaštitu i spašavanje, Područni ured Zadar temeljem članka 14. Zakona o prostornom uređenju i gradnji (NN 86/07), te članka 35 Zakona o zaštiti i spašavanju (NN 174/04 i 79/07), klas: 350-02/09-01/102, ur.broj: 543-20-1-09-10 Ministarstvo kulture, Uprava za zaštitu kulturne baštine, Konzervatorski odjel u Zadru, temeljem članka 56. Zakona o zaštiti i očuvanju kulturnih dobara (NN 69/99, 151/03), klas: 612-08/09-1/03/22, ur.broj: 532-04-179-09-2 Ministarstvo obrane, Uprava za materijalne resurse, Služba za nekretnine, graditeljstvo i zaštitu okoliša, temeljem odredbi članka 18. Zakona o obrani (NN 33/02) i Pravilnika o zaštitnim i sigurnosnim zonama vojnih objekata (NN 175/03), klas: 350-02/09-01/155, ur.broj: 5124-02/02/02-094 Ministarstvo kulture, Uprava za zaštitu prirode, temeljem članka 124. Zakona o zaštiti prirode (NN 70/95), klas: 612-07/08-49/0893, ur.broj: 532-06-03-01/3-08-02</small>			
Pravna osoba koja je izradila plan: Arhitektonski Atelier Deset d.o.o. za arhitekturu i urbanizam Hebrangova 18 Zagreb			
Pečat pravne osobe koja je izradila plan:		Odgovorna osoba:	
M.P.		Ivan Mucko ovlašten arhitekt	
Stručni tim u izradi plana:			
Nera Jelaska dipl.ing.arh.		Tomislav Milić dipl.ing.et.	
David Cvetko dipl.ing.agr.			
Pečat Gradskog vijeća:		Predsjednik Gradskog vijeća:	
M.P.		Tonči Šangulin	
Istovjetnost prostornog plana s izvornikom ovjerava:		Pečat nadležnog tijela:	
M.P.		M.P.	