




LEGENDA

GRANICE



TERITORIJALNE I STATISTIČKE GRANICE

-  GRANICA GRADA
-  OBUHVAT PROSTORNOG PLANA
- OSTALE GRANICE**
-  GRANICA PROSTORA OGRANIČENJA ZOP-a




PODRUČJE PRIMJENE POSEBNIH MJERA UREĐENJA I ZAŠTITE

-  POVRŠINE ZA ISTRAŽIVANJE UGLIKOVODIKA I ISTRAŽNI PROSTOR DI-15 DINARIDI



UREĐENJE ZEMLJIŠTA


-  HIDROMELIORACIJA
-  POLJA ZA NAVODNJAVANJE ZA KOJA JE POTREBNA STRATEŠKA PROCJENA

UREĐENJE VODOTOKA I VODA REGULACIJSKI I ZAŠTITNI SUSTAV




-  POPLAVNO PODRUČJE 50 GOD
-  POPLAVNO PODRUČJE 100 GOD
-  POPLAVNO PODRUČJE 1000 GOD

PODRUČJA I DIJELOVI PRIMJENE PLANSKIH MJERA ZAŠTITE

-  DETALJNIJI PLANI NA SNAZI
-  PLANIRANA IZRADA URBANISTIČKOG PLANA UREĐENJA

-  NAZIV PROSTORNOG PLANA

OBRADA, SKLADIŠTENJE I ODLAGANJE OTPADA

-  ODLAGALIŠTE OTPADA - SANACIJA
OK-komunalni otpad
-  RECIKLAŽNO DVORIŠTE
-  GRADEVINA ZA GOSPODARENJE OTPADOM

GRAD BIOGRAD NA MORU 5. IZMJENE I DOPUNE PROSTORNOG PLANA UREĐENJA GRADA BIOGRADA NA MORU 3. UVJETI ZA KORIŠTENJE, UREĐENJE I ZAŠTITU PROSTORA

| | | |
|---|--|---|
| Županija: | ZADARSKA BIOGRAD NA MORU | |
| Grad: | BIOGRAD NA MORU | |
| Naziv prostornog plana: | 5. IZMJENE I DOPUNE PROSTORNOG PLANA UREĐENJA GRADA BIOGRADA NA MORU | |
| Naziv kartografskog prikaza: | PODRUČJA PRIMJENE POSEBNIH MJERA UREĐENJA I ZAŠTITE | |
| Broj kartografskog prikaza | 3.B. | Mjerilo kartografskog prikaza 1 : 25000 |
| Odluka o izradi prostornog plana: | Odluka predstavničkog tijela o donošenju plana: | |
| "Službeni glasnik Grada Biograda na Moru 3/22, 6/23" Javna rasprava (datum objave): "web stranica mppi.gov.hr" Zadarski list | 04.10.2022. 25.07.2023. 05.10.2022. 26.07.2023. 05.10.2022. 26.07.2023. | "Službeni glasnik Grada Biograda na Moru 10/24" Javni uvid održan: od : 17.10.2022. do : 15.11.2022. Ponovni javni uvid održan: od : 01.08.2023. do : 08.08.2023. |
| Pečat tijela odgovornog za provođenje javne rasprave: | M.P. | Odgovorna osoba za provođenje javne rasprave: Davor Ivanović, dipl. ing. građ. |
| Suglasnost temeljem odredbi članka 108. Zakona o prostornom uređenju ("Narodne novine", br. 153/13, 65/17, 114/18, 39/19, 98/19 i 67/23). Ministarstvo prostornog uređenja, graditeljstva i državne imovine Uprava za prostorno uređenje i dozvole državnog značaja KI:350-02/23-14/28 Ur.br.:531-08-1-2-24-10, od 23. 09. 2024. | | |
| Pravna osoba koja je izradila plan: | ARHEO d.o.o. Tomislavova 11, Zagreb | |
| Pečat pravne osobe koja je izradila plan: | M.P. | Direktor : Mario Pezelj, dipl.ing.arch. |
| Stručni tim u izradi plana: Aron Varga, dipl.ing.arch. - ovlaštani arhitekt Mario Pezelj, dipl.ing.arch. - ovlaštani arhitekt urbanist Ines Kotula, mag.ing.arch. Marko Milas, dipl.ing.arch. Ivica Kričić, mag. ing. aedif. | Josip Horvat, dipl. ing. prometa -ovlaštani ing. Damir Batarelo, dipl.iur. Vesna Pezelj, dipl. sociolog Vera Varga, dipl. biolog Ivan Savić, ing.et. | |
| Odgovorni voditelj izrade plana: | Mario Pezelj, dipl.ing.arch. -ovlaštani arhitekt urbanist | |
| Pečat Gradskog vijeća: | M.P. | Predsjednik Gradskog vijeća: Ivana Stamićar |
| Istovjetnost prostornog plana s izvornikom ovjerava: | Pečat nadležnog tijela: M.P. | |