

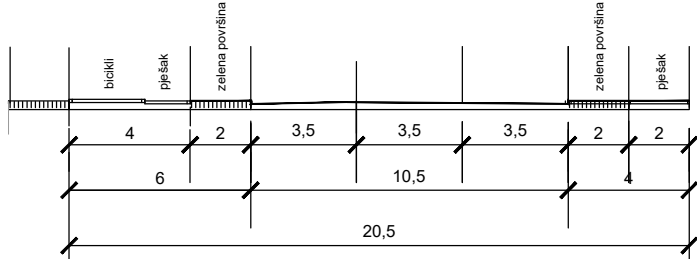
GRANICE

- OSTALE GRANICE
- OBUIH VAT PLANA
  - LI NIJA OBALE
  - PROSTOR OGRANIČENJA ZOP-a 300m
  - GRANIČA OBUHVATA U KOJEM SE MIJENJA (DOPUNJUJE) DIO PLANA

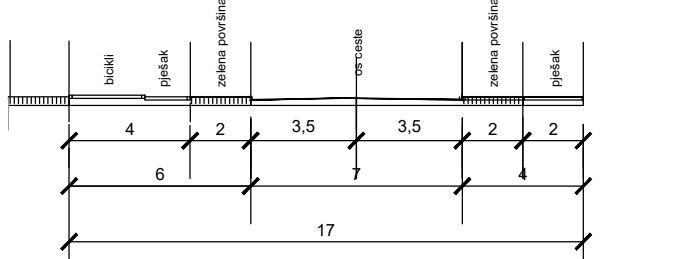
PROMET

- ELEMENTI KONSTRUKCIJE CESTE
- OS CESTE
- OSTALI ELEMENTI CESTE
- RUBNJAK
  - ZELENE POVRŠINE
  - PJEŠAČKE POVRŠINE
  - BICIKLISTIČKE STAZE
  - OZNAKA PRESJEKA CESTE
  - APROKSIMATIVNE VISINSKE KOTE

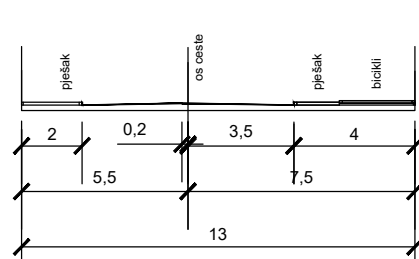
KARAKTERISTIČAN POPREČNI PRESJEK A - A, MJ. 1:200



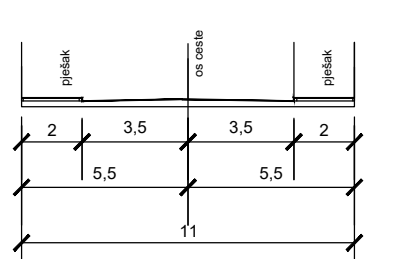
KARAKTERISTIČAN POPREČNI PRESJEK B - B, MJ. 1:200



KARAKTERISTIČAN POPREČNI PRESJEK C - C, MJ. 1:200



KARAKTERISTIČAN POPREČNI PRESJEK D - D, MJ. 1:200



GRAD BIOGRAD NA MORU

1. IZMJENA I DOPUNA URBANISTIČKOG PLANA UREĐENJA INDUSTRIJSKE ZONE "TURISTIČKO INFORMATIVNI MARIKULTURNI CENTAR"

2. PROMETNA, ULIČNA I KOMUNALNA INFRASTRUKTURNA MREŽA

Županija:	ZADARSKA		
Općina:	BIOGRAD NA MORU		
Naziv prostornog plana:	1. IZMJENA I DOPUNA URBANISTIČKOG PLANA UREĐENJA INDUSTRIJSKE ZONE "TURISTIČKO INFORMATIVNI MARIKULTURNI CENTAR"		
Naziv kartografskog prikaza:	PROMETNA MREŽA		
Broj kartografskog prikaza	2.1.	Mjerilo kartografskog prikaza	1 : 2000
Odluka o izradi plana:	Odluka o donošenju plana :		
Službeni glasnik Grada Biograda na Moru 12/21	Službeni glasnik Grada Biograda na Moru 11/23		
Objava javne rasprave: "web stranica mpgi.gov.hr" "web stranica Grada Biograda na Moru" "Zadarski list"	12.04.2023. 12.04.2023. 13.04.2023.	Javni uvid održan: od 17.04.2023. do 28.04.2023.	
Pečat tijela odgovornog za provođenje javne rasprave:	Odgovorna osoba za provođenje javne rasprave:		
M.P.	..... Davor Ivanović, dipl.ing.građ.		
Suglasnost temeljem odredbi članka 108. Zakona o prostornom uređenju (NN 153/13, 65/17, 114/18, 39/19, 98/19, 67/23) Ministarstvo prostornoga uređenja, graditeljstva i državne imovine Uprava za prostorno uređenje i dozvole državnog značaja KLASA: 350-02/23-16/31 URBROJ: 531-08-1-23-2, od 12. listopada 2023.			
Pravna osoba koja je izradila plan:	ARHEO d.o.o., Tomislava 11, Zagreb		
Pečat pravne osobe koja je izradila plan:	..... Direktor : Mario Pezelj dipl.ing.arh.,ovlašt.arh.urbanist		
M.P.			
Odgovorni voditelj izrade plana:	Mario Pezelj dipl.ing.arh.,ovlašt.arh.urbanist		
Stručni tim u izradi plana: Aron Varga, dipl.ing.arh., ovl.arh. Mario Pezelj, dipl.ing.arh., ovl.arh.urb. Branimir Fojs, dipl.ing.arh., ovl.arh. Robert Jakovina, dipl.ing.arh., ovl.arh. Ines Kotula, mag.ing.arch., ovl.arh.urb.	Josip Horvat, dipl.ing.prometa-ovl.ing. Janja Novaković, dipl.ing.arh., ovl.arh.urb. Vera Varga, dipl.biolog Vesna Pezelj, dipl.sociolog Damir Batarelo, dipl.ing.iur. Ivan Sović, ing.el.		
Pečat Općinskog vijeća:	Predsjednica Gradskog vijeća:		
M.P.	..... Ivana Stamićar		
Istovjetnost prostornog plana s izvornikom ovjerava:	Pečat nadležnog tijela:		
.....	M.P.		